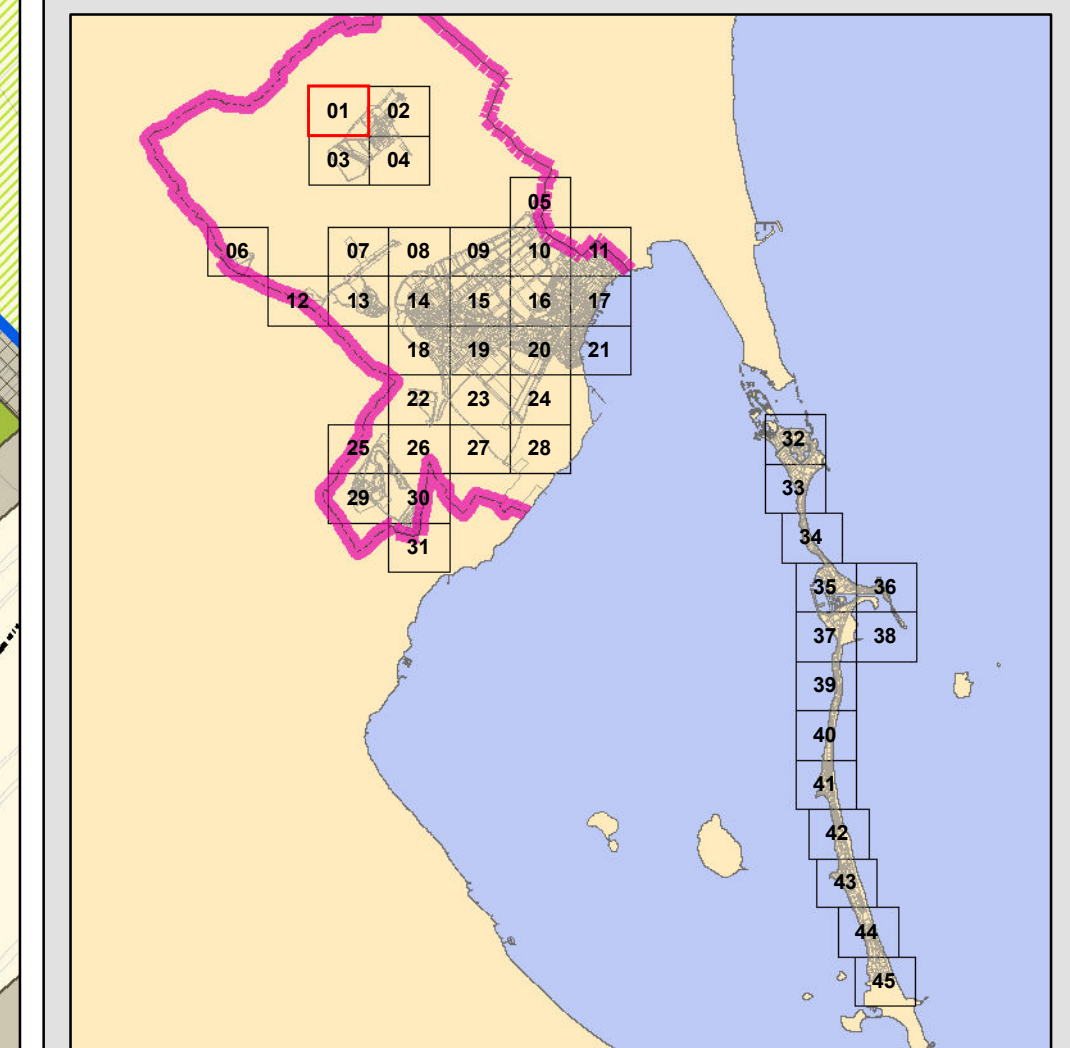




Localización

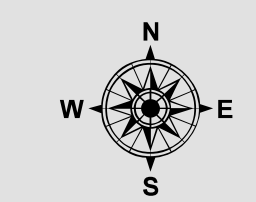


Calificación Pormenorizada	Sector
Alineaciones	Ámbitos de Planeamiento
Equip. Sist. Local	Planes Especiales de Infraestructuras
Equip. Sist. General	Ámbitos de Planeamiento en La Manga
Equipamiento Vinculante	Polígonos de La Manga
Espacio Libre Vinculante	Subpolígonos de la Manga
Espacios Libres Sist. Local	Mojones Dominio Público - Costas
Espacios Libres Sist. General	DRMT
Espacios Libres Dominio Público	RIBERA DE MAR
Dominio Público	Z.M.T.
Vial Peatonal	Líneas Dominio Público-Costas
Vial Vinculante	Dominio Público Marítimo Terrestre
Vial Rodado	Ribera de mar
Vial de Sist. General	Servidumbre de protección
Vial Existente fuera de municipio	Servidumbre de tránsito
	Zona Marítimo Terrestre
	Red de Carreteras/Dominio Público
	Vales orientativos
Afecciones	Sistema General de Comunicaciones e Infraestructuras
Servidumbre de Tránsito del Canal	Suelo no urbanizable de Protección Específica de Infraestructuras
Servidumbre de Policía del Canal	Suelo no urbanizable de Protección Específica de Vías Peculiares
Servidumbre de la Carretera AP-7	Línea eléctrica de alta tensión
Límite de la edificación. Afección AP-7	

ESCALA: 1 / 2.000

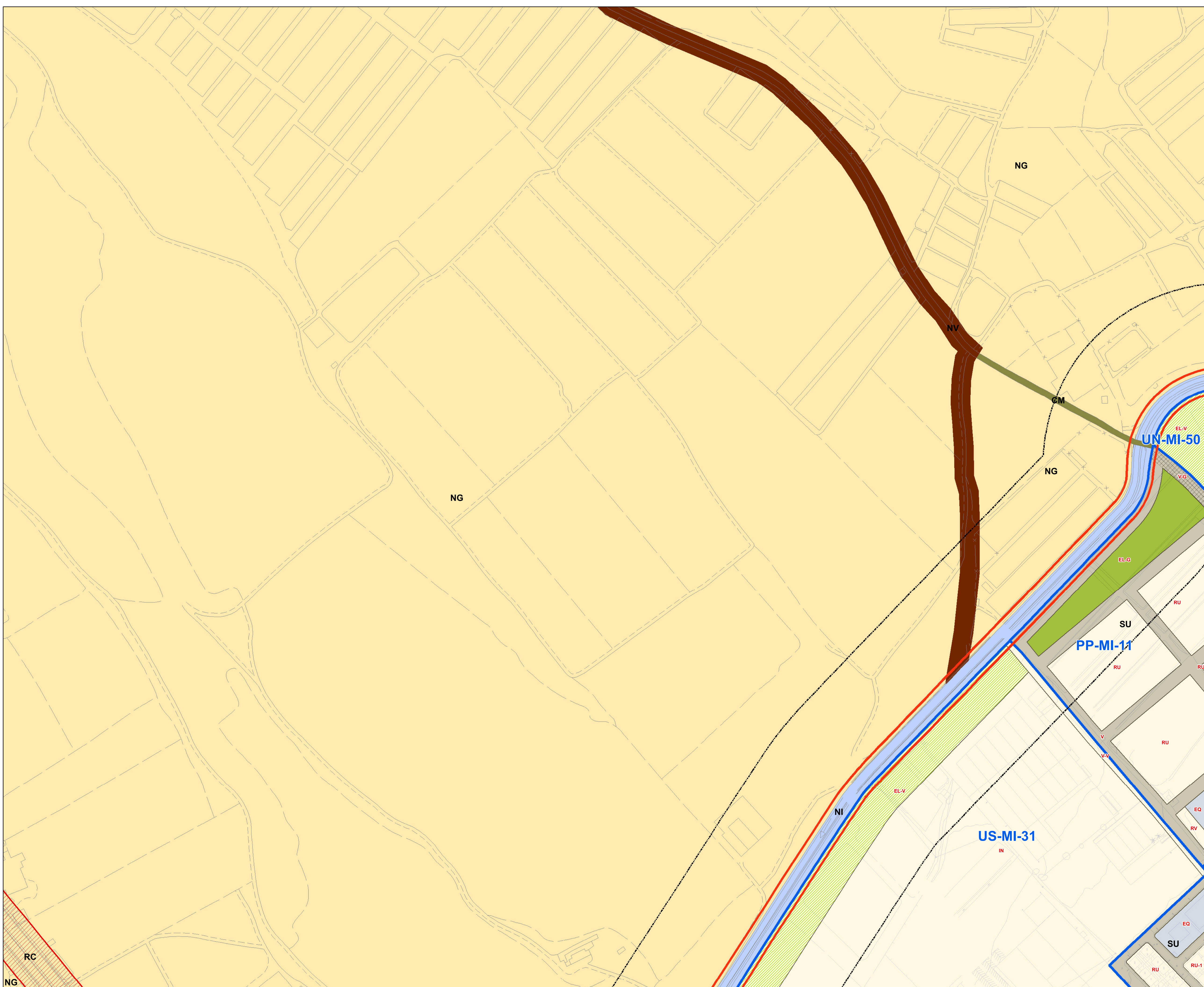
Firmas

Emiliano Sanz
 Emiliano Sanz
 Ingeniero de Caminos



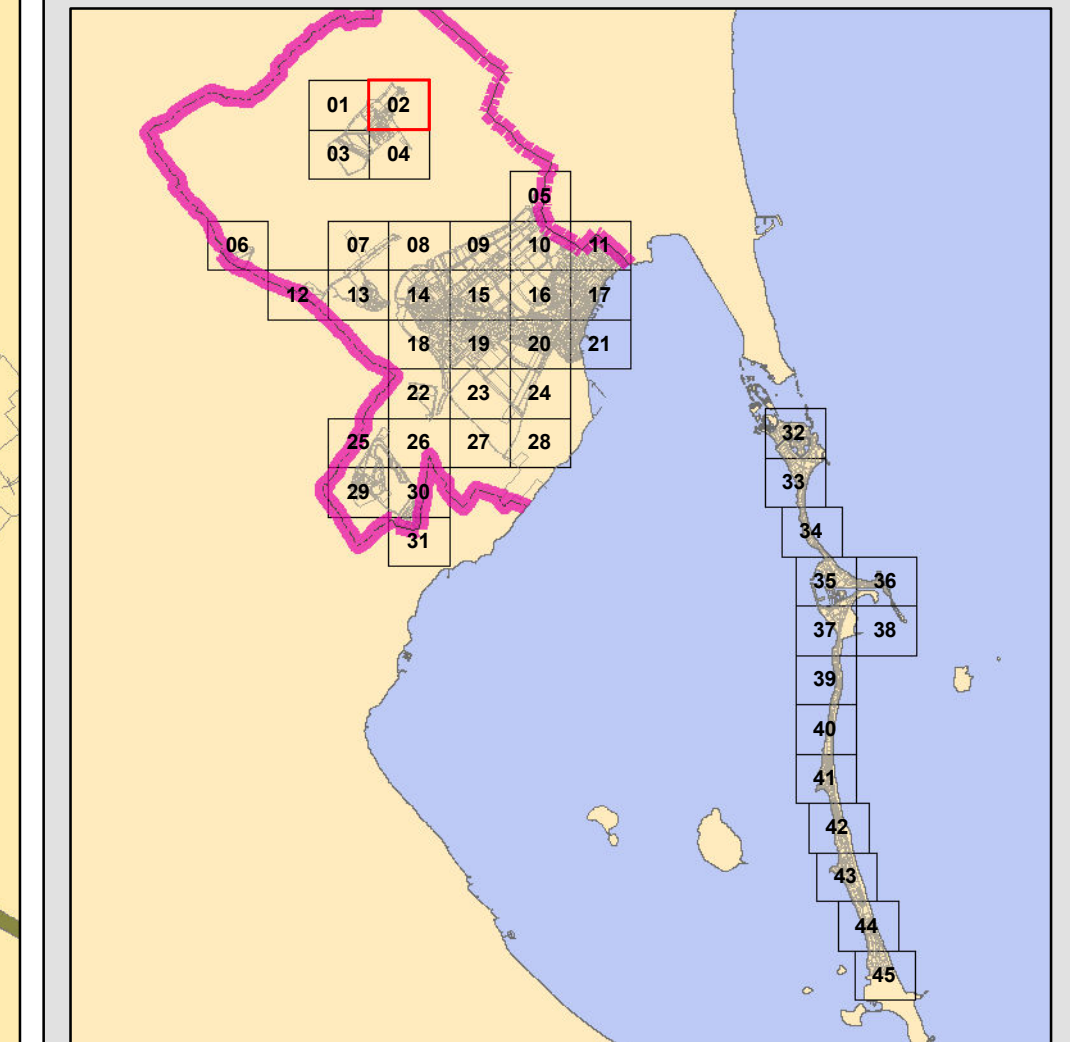
ORDENACIÓN PORMENORIZADA
 Hoja 01 de 45

ESTUDIOS, PROYECTOS Y PLANIFICACIÓN, S.A.
 José Abascal 32, 6º Dcha. 28003 - Madrid
 Teléf.: 91 444 52 00 - Fax: 91 448 30 59
 Correo Electrónico: madrid@epypsa.es





Localización




Calificación Pormenorizada	Sector
Alineaciones	Ámbitos de Planeamiento
Equip. Sist. Local	Planes Especiales de Infraestructuras
Equip. Sist. General	Ámbitos de Planeamiento en La Manga
Equipamiento Vinculante	Polígonos de La Manga
Espacio Libre Vinculante	Subpolígonos de la Manga
Espacios Libres Sist. Local	Mojones Dominio Público - Costas
Espacios Libres Sist. General	DRMIT
Espacios Libres Dominio Público	RIBERA DE MAR
Dominio Público	Z.M.T.
Vialidad Peatonal	Líneas Dominio Público-Costas
Vialidad Peatonal de Sist. General	Dominio Público Marítimo Terrestre
Vialidad Vinculante	Ribera de mar
Vialidad Rodada	Servidumbre de protección
Vialidad de Sist. General	Servidumbre de tránsito
Vial Existente fuera de municipio	Zona Marítimo Terrestre
Afecciones	Red de Carreteras/Dominio Público
Servidumbre de Tránsito del Canal	Vales orientativos
Servidumbre de Policía del Canal	Sistema General de Comunicaciones e Infraestructuras
Servidumbre de la Carretera AP-7	Suelo no urbanizable de Protección Específica de Infraestructuras
Límite de la edificación. Afección AP-7	Suelo no urbanizable de Protección Específica de Vías Peculiares
	Línea eléctrica de alta tensión

ESCALA: 1 / 2.000

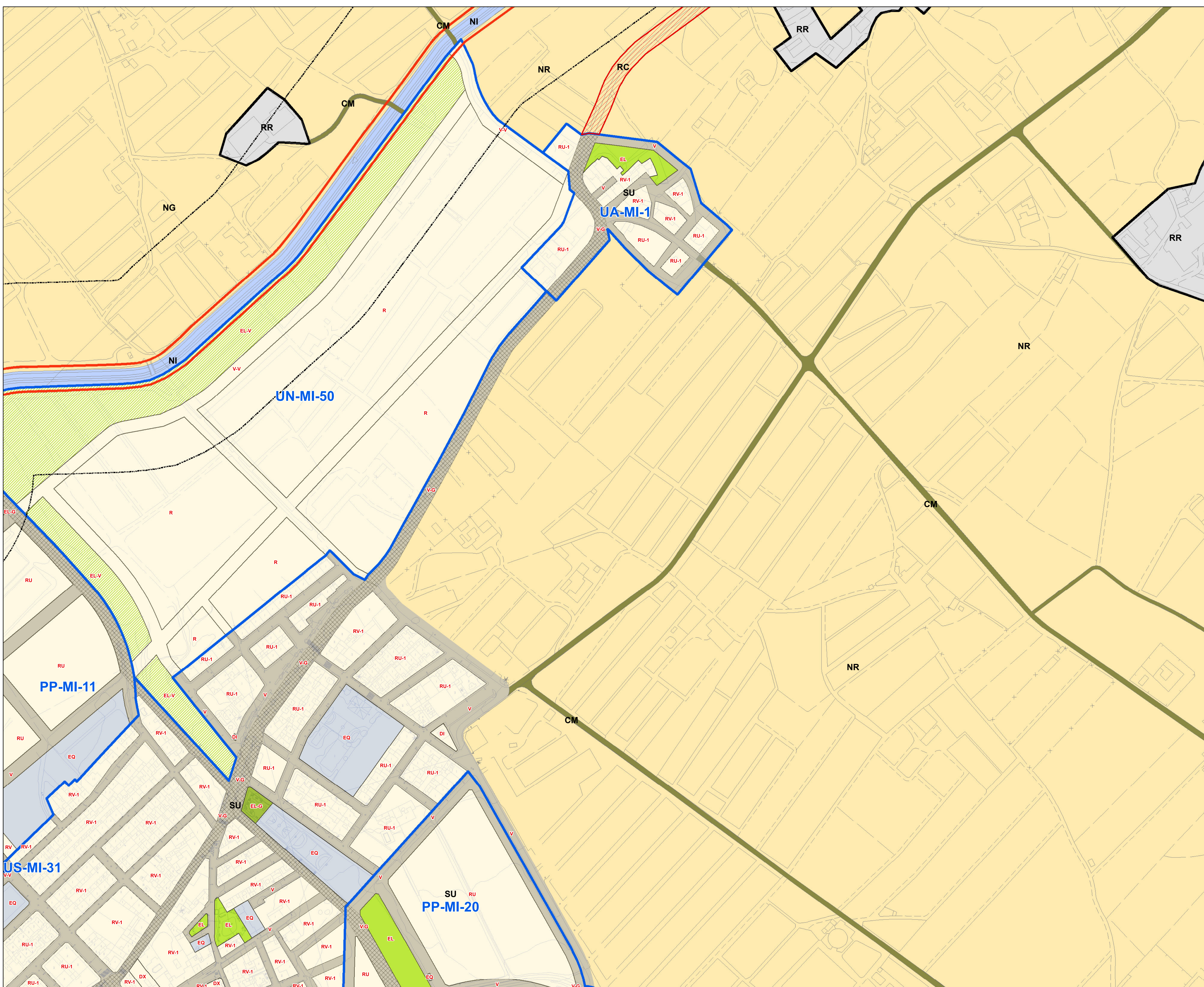
Firmas

Emiliano Sanz
 Emiliano Sanz
 Ingeniero de Caminos



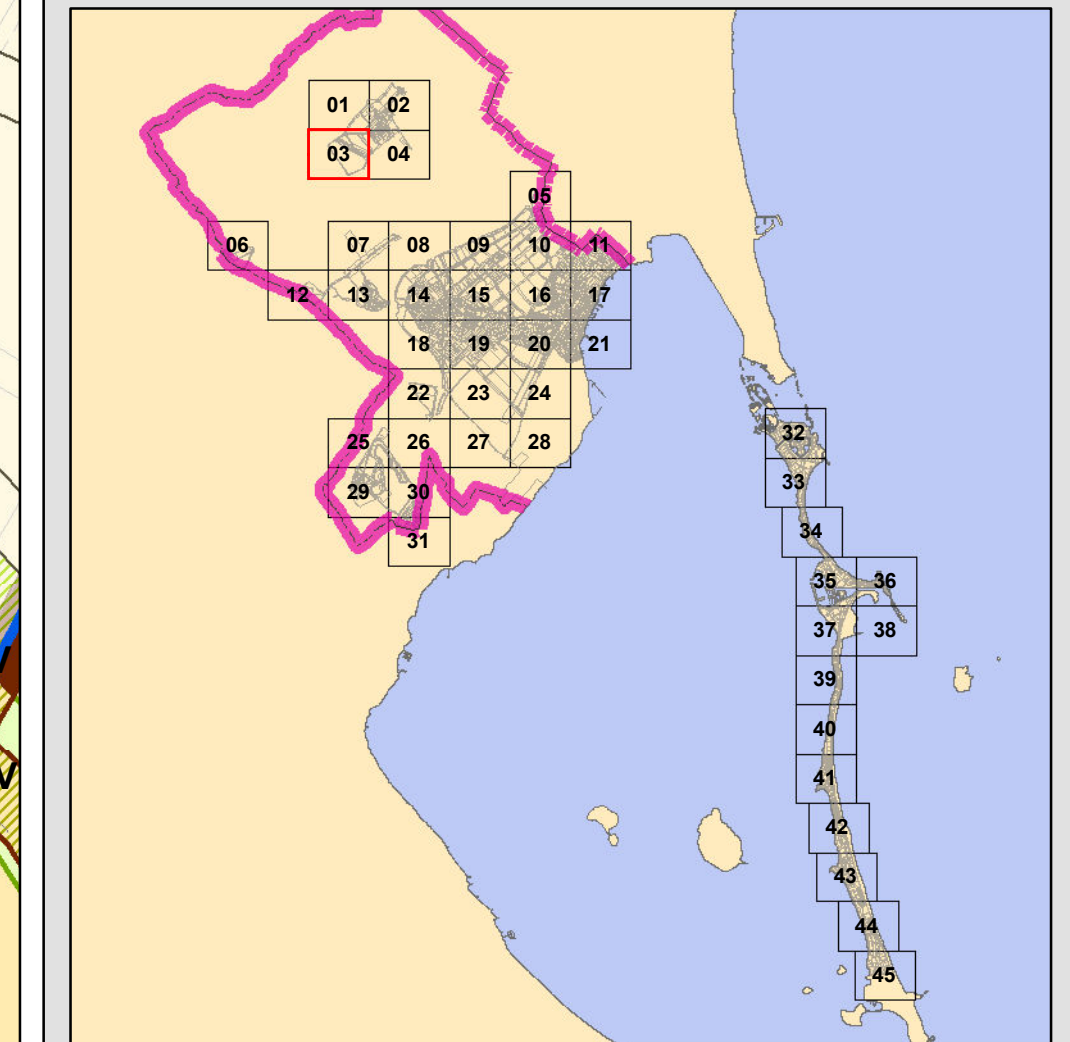
ORDENACIÓN PORMENORIZADA
 Hoja 02 de 45

ESTUDIOS, PROYECTOS Y PLANIFICACIÓN, S.A.
 José Abascal 32, 6º Dcha. 28003 - Madrid
 Teléf.: 91 444 52 00 - Fax: 91 448 30 59
 Correo Electrónico: madrid@epypsa.es





Localización




Calificación Pormenorizada	Sector
Alineaciones	Ámbitos de Planeamiento
Equip. Sist. Local	Planes Especiales de Infraestructuras
Equip. Sist. General	Ámbitos de Planeamiento en La Manga
Equipamiento Vinculante	Polígonos de La Manga
Espacio Libre Vinculante	Subpolígonos de La Manga
Espacios Libres Sist. Local	Mojones Dominio Público - Costas
Espacios Libres Sist. General	DRPM
Espacios Libres Dominio Público	RIBERA DE MAR
Dominio Público	Z.M.T.
Vialidad Peatonal	Líneas Dominio Público-Costas
Vialidad Peatonal de Sist. General	Dominio Público Marítimo Terrestre
Vialidad Vinculante	Ribera de mar
Vialidad Rodada	Servidumbre de protección
Vialidad de Sist. General	Servidumbre de tránsito
Vial Existente fuera de municipio	Zona Marítimo Terrestre
Afecciones	Red de Carreteras/Dominio Público
Servidumbre de Tránsito del Canal	Vales orientativos
Servidumbre de Policía del Canal	Sistema General de Comunicaciones e Infraestructuras
Servidumbre de la Carretera AP-7	Suelo no urbanizable de Protección Específica de Infraestructuras
Límite de la edificación. Afección AP-7	Suelo no urbanizable de Protección Específica de Vías Peculiaris
	Línea eléctrica de alta tensión

ESCALA: 1 / 2.000

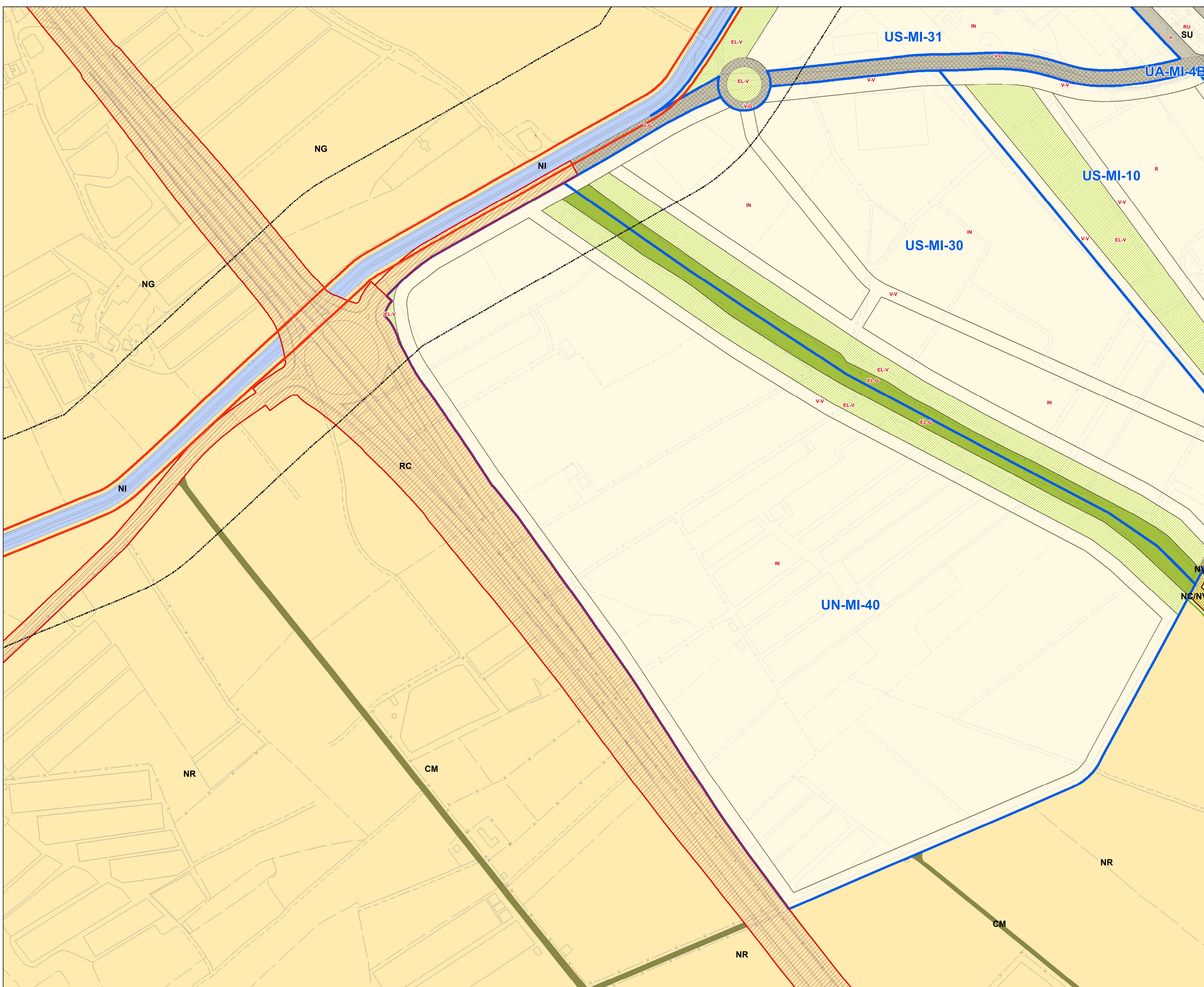
Firmas

Emiliano Sanz
 Emiliano Sanz
 Ingeniero de Caminos



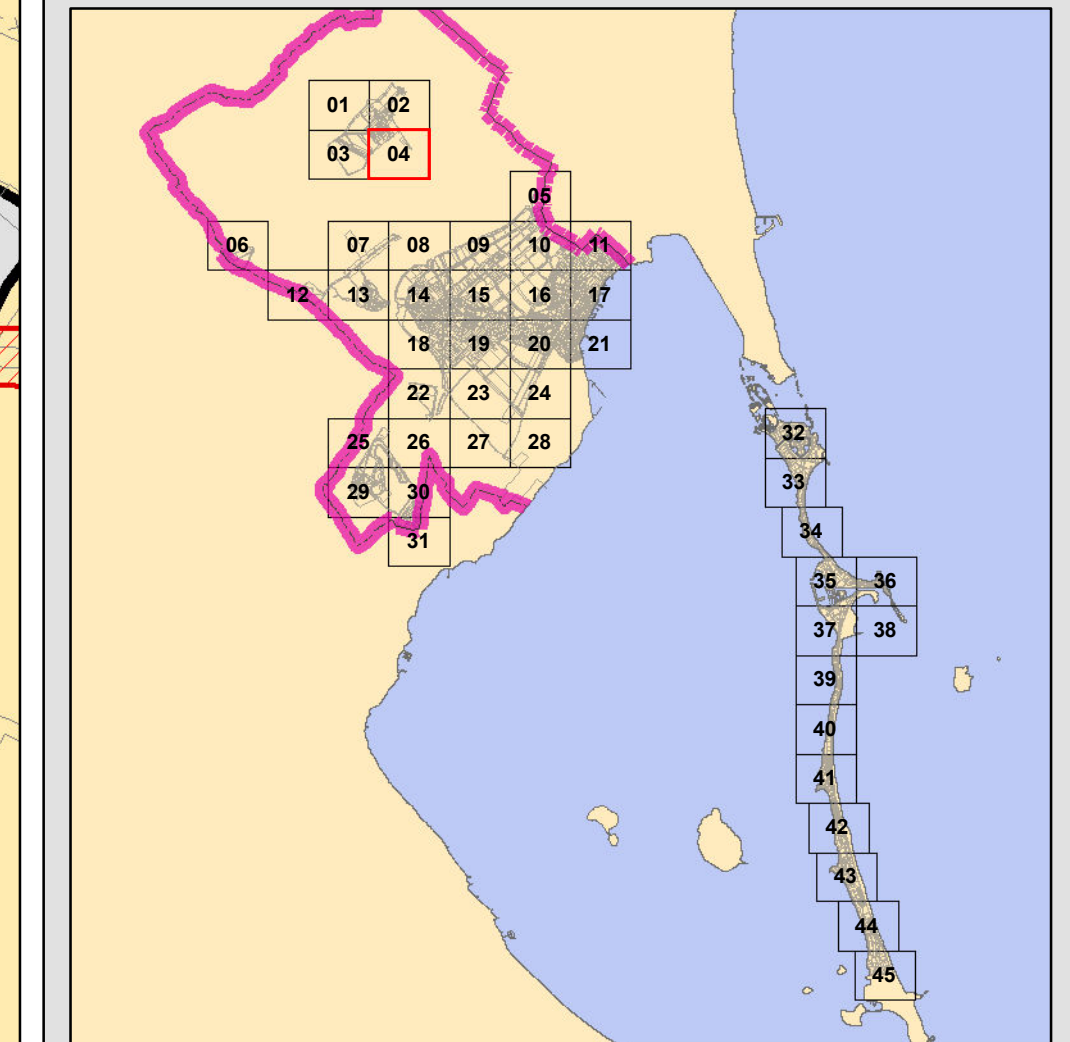
ORDENACIÓN PORMENORIZADA
Hoja 03 de 45

ESTUDIOS, PROYECTOS Y PLANIFICACIÓN, S.A.
 José Abascal 32, 6º Dcha. 28003 - Madrid
 Teléf.: 91 444 52 00 - Fax: 91 448 30 59
 Correo Electrónico: madrid@epypsa.es





Localización




Calificación Pormenorizada	Sector
Alineaciones	Ámbitos de Planeamiento
Equip. Sist. Local	Planes Especiales de Infraestructuras
Equip. Sist. General	Ámbitos de Planeamiento en La Manga
Equipamiento Vinculante	Polígonos de La Manga
Espacio Libre Vinculante	Subpolígonos de la Manga
Espacios Libres Sist. Local	Mojones Dominio Público - Costas
Espacios Libres Sist. General	DRMIT
Espacios Libres Dominio Público	RIBERA DE MAR
Dominio Público	Z.M.T.
Vial Peatonal	Líneas Dominio Público-Costas
Vial Rodado	Dominio Público Marítimo Terrestre
Vial de Sist. General	Ribera de mar
Vial Existente fuera de municipio	Servidumbre de protección
	Servidumbre de tránsito
	Zona Marítimo Terrestre
	Red de Carreteras/Dominio Público
	Vales orientativos
	Sistema General de Comunicaciones e Infraestructuras
	Suelo no urbanizable de Protección Específica de Infraestructuras
	Suelo no urbanizable de Protección Específica de Vías Peculiares
	Línea eléctrica de alta tensión

ESCALA: 1 / 2.000

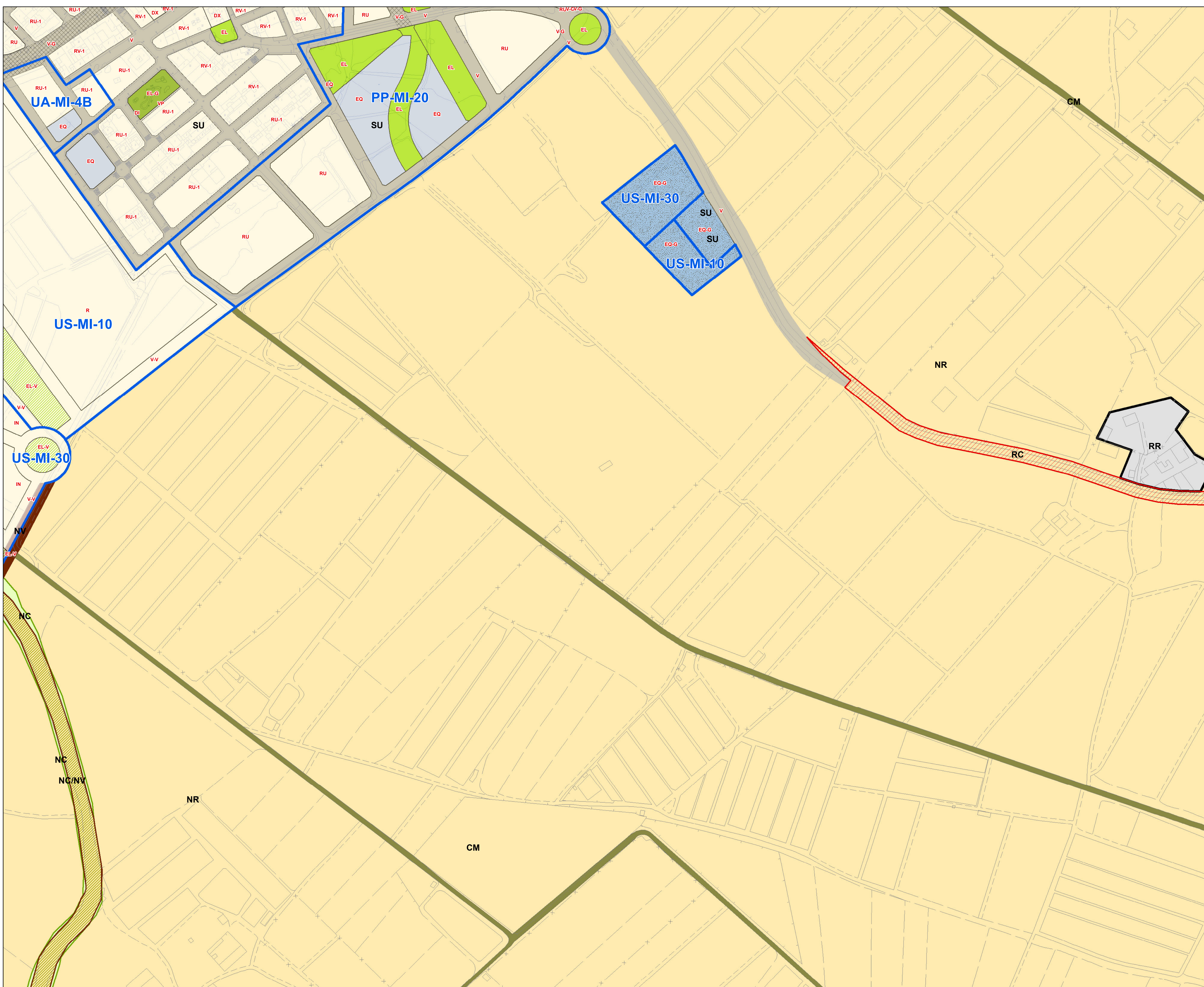
Firmas

Emiliano Sanz
 Emiliano Sanz
 Ingeniero de Caminos



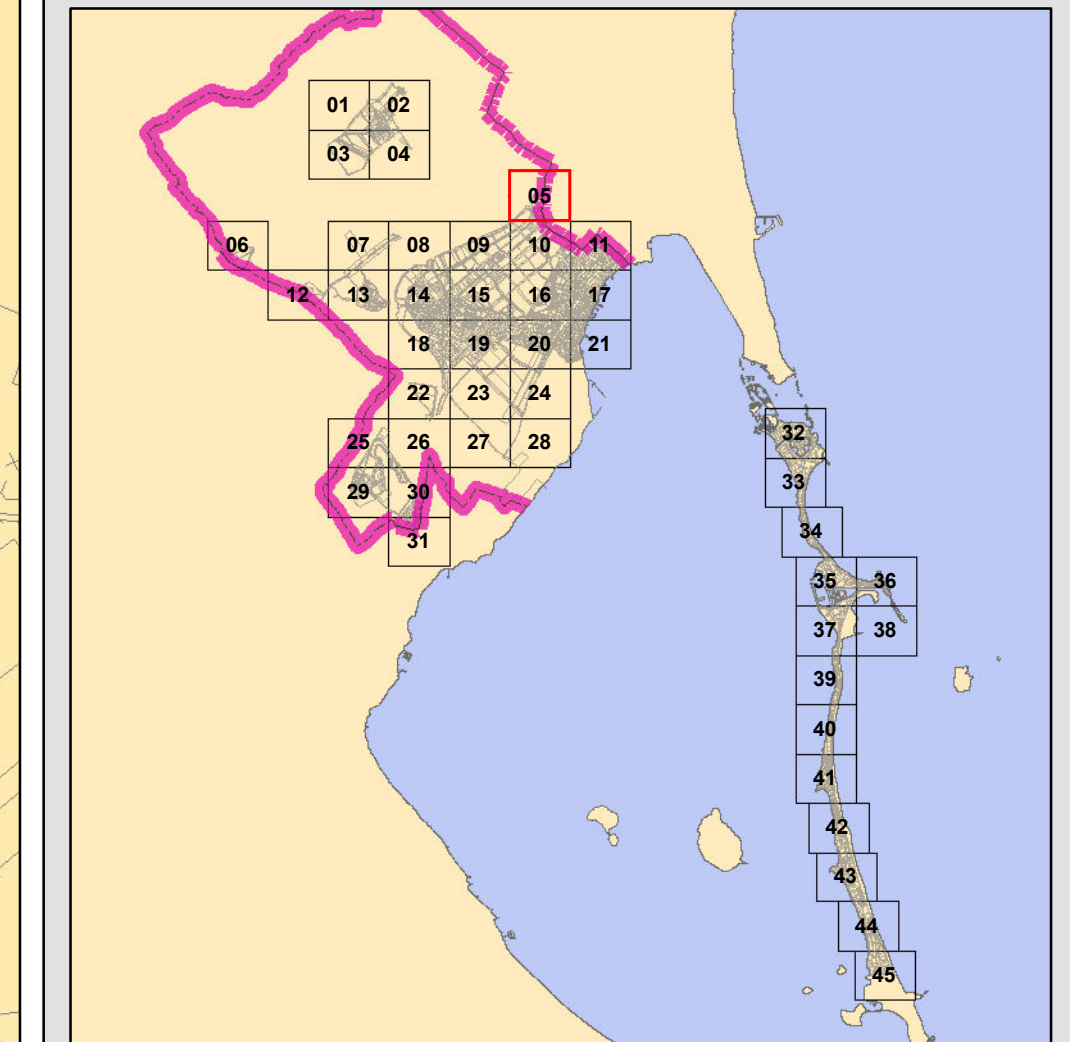
ORDENACIÓN PORMENORIZADA
 Hoja 04 de 45

ESTUDIOS, PROYECTOS Y PLANIFICACIÓN, S.A.
 José Abascal 32, 6º Dcha. 28003 - Madrid
 Teléf.: 91 444 52 00 - Fax: 91 448 30 59
 Correo Electrónico: madrid@epypsa.es





Localización




Calificación Pormenorizada	Sector
Alineaciones	Ámbitos de Planeamiento
Equip. Sist. Local	Planes Especiales de Infraestructuras
Equip. Sist. General	Ámbitos de Planeamiento en La Manga
Equipamiento Vinculante	Polígonos de La Manga
Espacio Libre Vinculante	Subpolígonos de la Manga
Espacios Libres Sist. Local	Mojones Dominio Público - Costas
Espacios Libres Sist. General	DPMT
Espacios Libres Dominio Público	RIBERA DE MAR
Dominio Público	Z.M.T.
Vialidad Peatonal	Líneas Dominio Público-Costas
Vialidad Vinculante	Dominio Público Marítimo Terrestre
Vialidad Rodado	Ribera de mar
Vialidad de Sist. General	Servidumbre de protección
Vial Existente fuera de municipio	Servidumbre de tránsito
	Zona Marítimo Terrestre
	Red de Carreteras/Dominio Público
Afecciones	Vales orientativos
Servidumbre de Tránsito del Canal	Sistema General de Comunicaciones e Infraestructuras
Servidumbre de Policía del Canal	Suelo no urbanizable de Protección Especial de Infraestructuras
Servidumbre de la Carretera AP-7	Suelo no urbanizable de Protección Especial de Vías Peculiaris
Limbo de la edificación. Afección AP-7	Línea eléctrica de alta tensión

ESCALA: 1 / 2.000

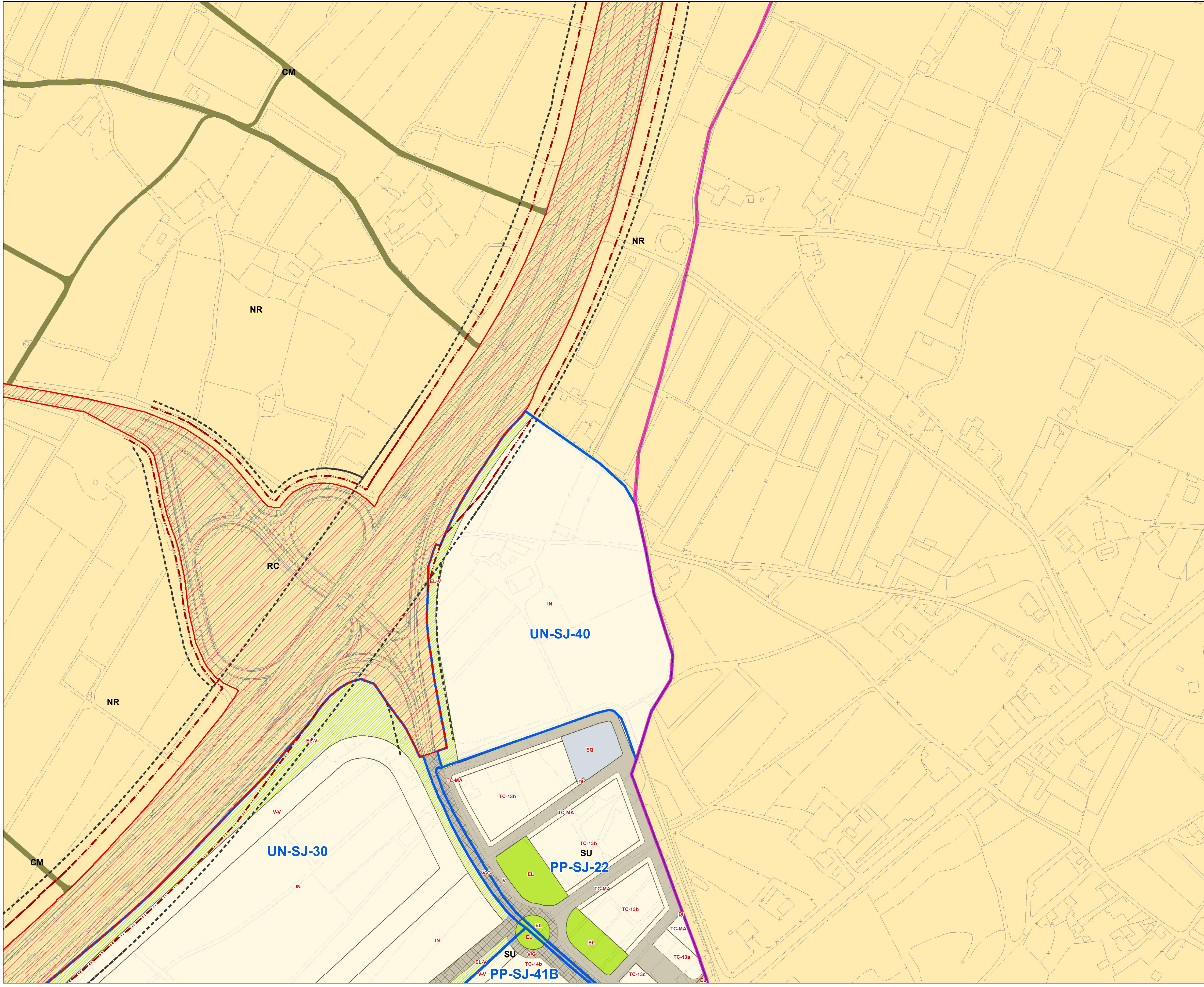
Firmas

Emiliano Sanz
 Emiliano Sanz
 Ingeniero de Caminos



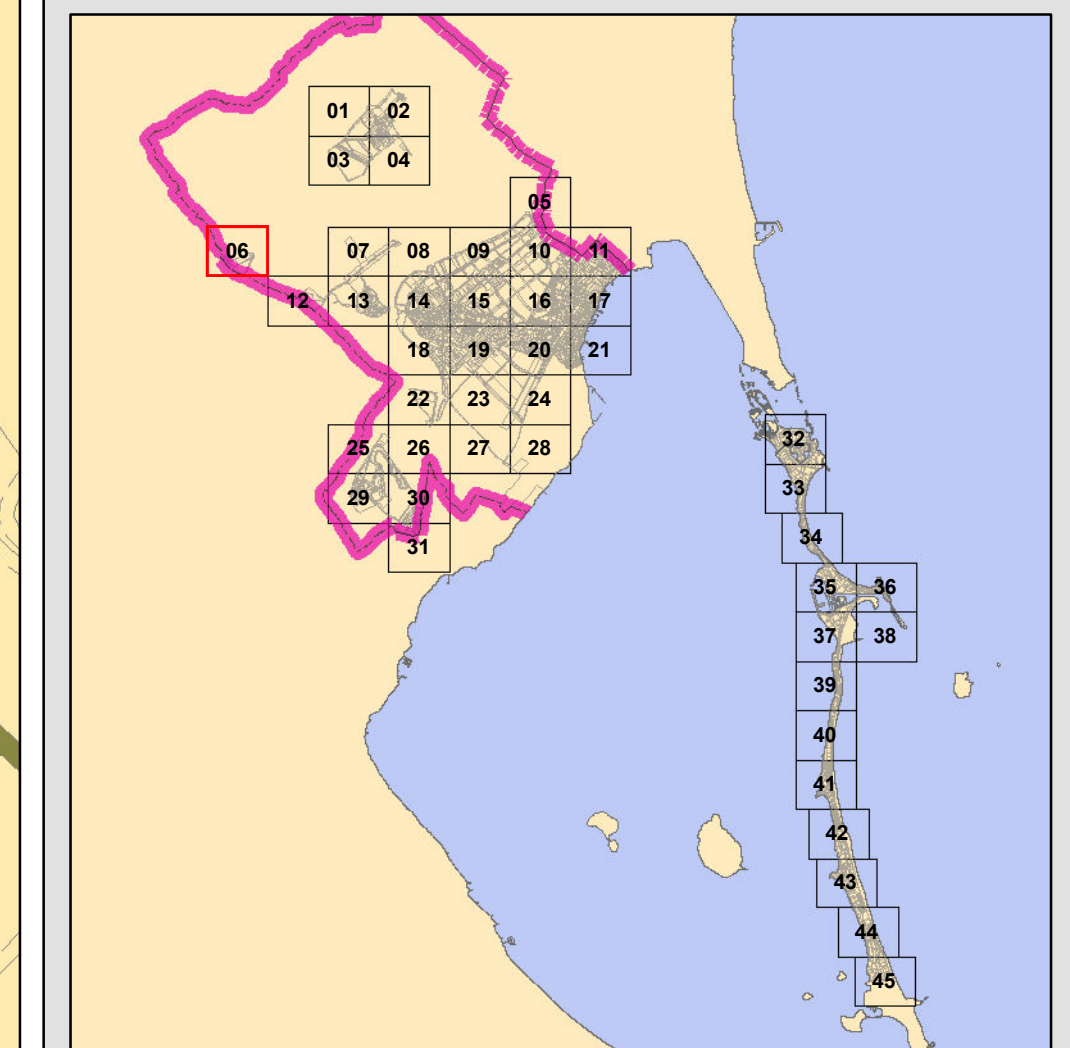
ORDENACIÓN PORMENORIZADA
Hoja 05 de 45

ESTUDIOS, PROYECTOS Y PLANIFICACIÓN, S.A.
 José Abascal 32, 6º Dcha. 28003 - Madrid
 Teléf.: 91 444 52 00 - Fax: 91 448 30 59
 Correo Electrónico: madrid@epypsa.es





Localización




Calificación Pormenorizada	Sector
Alineaciones	Ámbitos de Planeamiento
Equip. Sist. Local	Planes Especiales de Infraestructuras
Equip. Sist. General	Ámbitos de Planeamiento en La Manga
Equipamiento Vinculante	Polígonos de La Manga
Espacio Libre Vinculante	Subpolígonos de la Manga
Espacios Libres Sist. Local	Mojones Dominio Público - Costas
Espacios Libres Sist. General	DRMIT
Espacios Libres Dominio Público	RIBERA DE MAR
Dominio Público	Z.M.T.
Vial Peatonal	Líneas Dominio Público-Costas
Vial Peatonal de Sist. General	Dominio Público Marítimo Terrestre
Vial Vinculante	Ribera de mar
Vial Rodado	Servidumbre de protección
Vial de Sist. General	Servidumbre de tránsito
Vial Existente fuera de municipio	Zona Marítimo Terrestre
Afecciones	Red de Carreteras/Dominio Público
Servidumbre de Tránsito del Canal	Vales orientativos
Servidumbre de Policía del Canal	Sistema General de Comunicaciones e Infraestructuras
Servidumbre de la Carretera AP-7	Suelo no urbanizable de Protección Específica de Infraestructuras
Límite de la edificación. Afección AP-7	Suelo no urbanizable de Protección Específica de Vías Peculiaris
	Línea eléctrica de alta tensión

ESCALA: 1 / 2.000

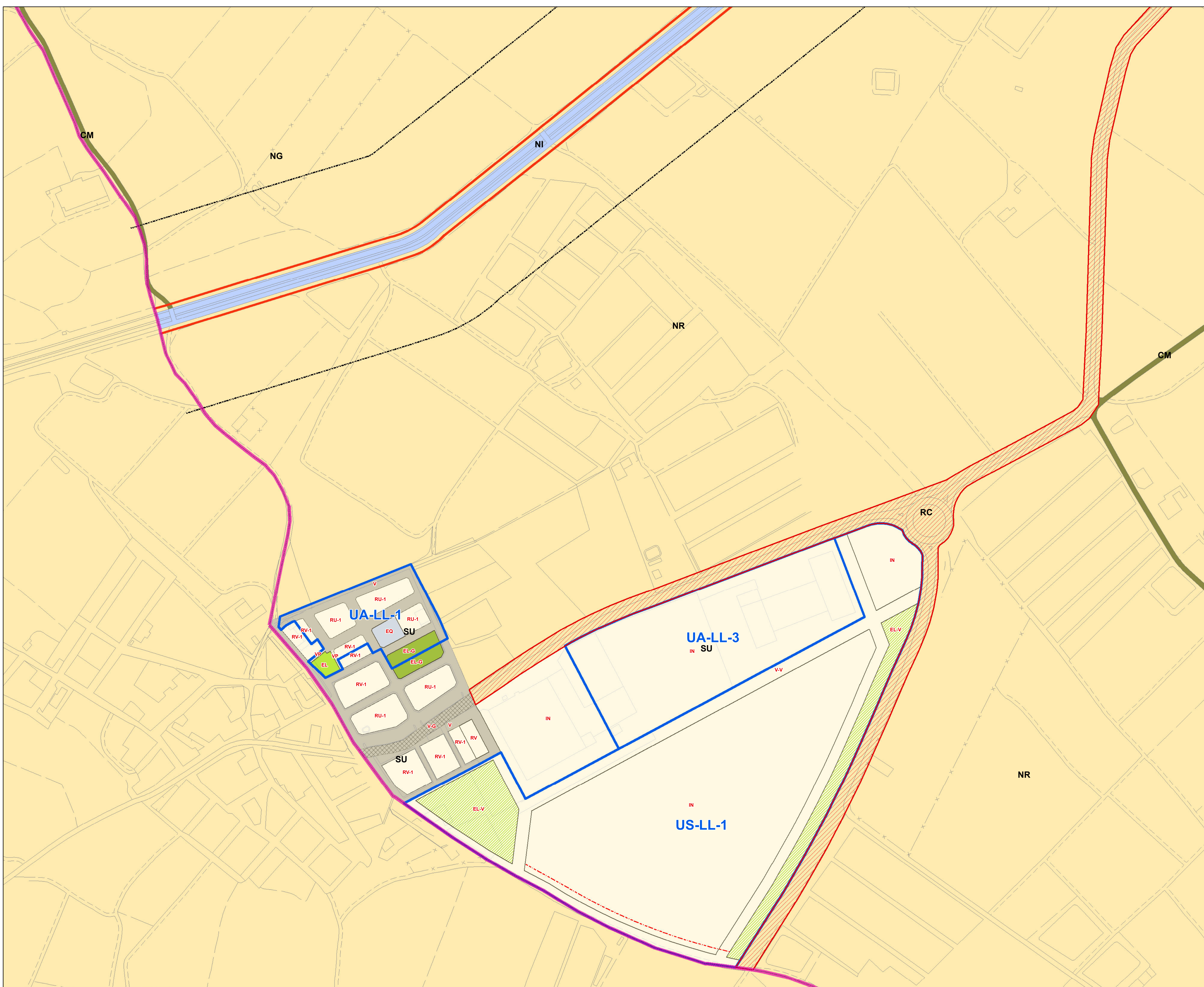
Firmas

Emiliano Sanz
 Emiliano Sanz
 Ingeniero de Caminos



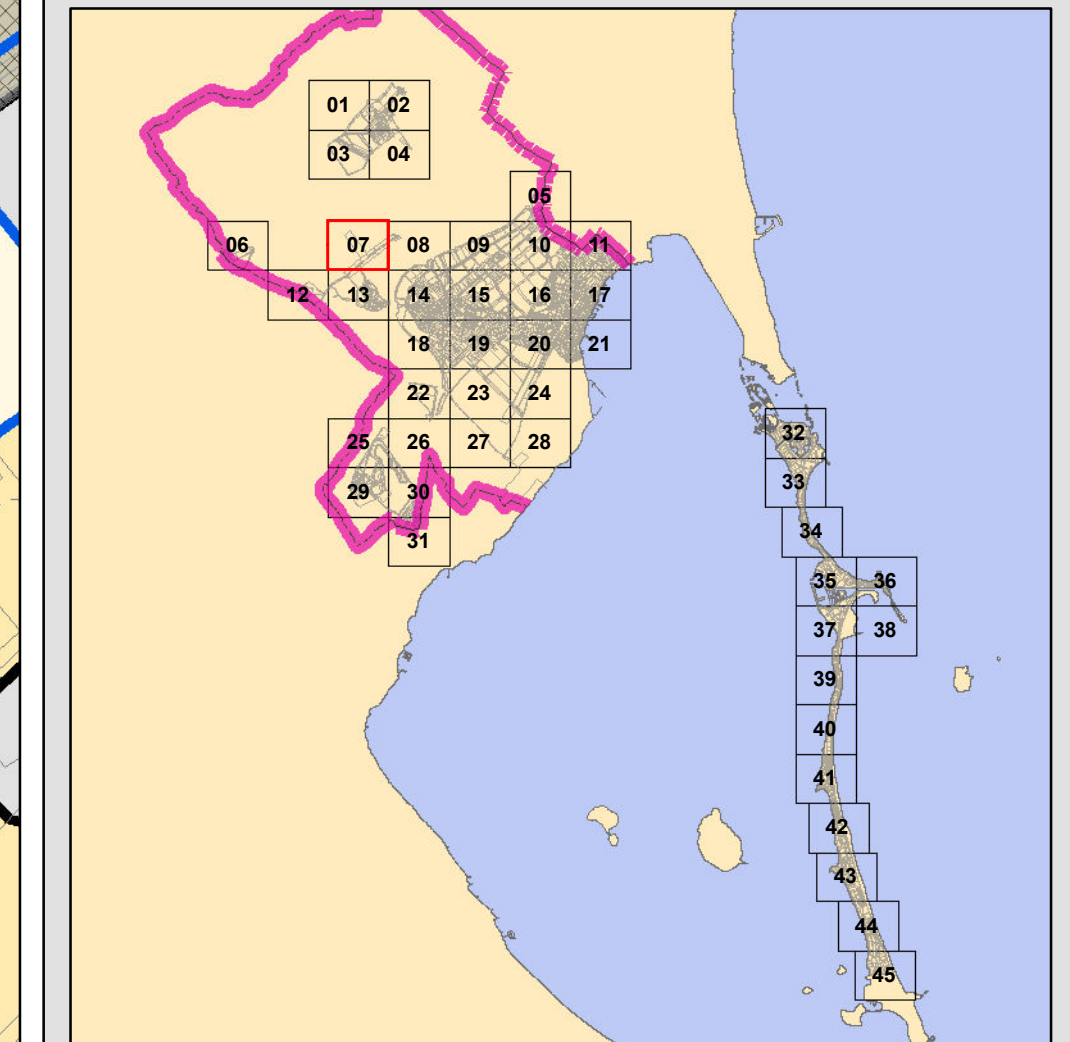
ORDENACIÓN PORMENORIZADA
 Hoja 06 de 45

ESTUDIOS, PROYECTOS Y PLANIFICACIÓN, S.A.
 José Abascal 32, 6º Dcha. 28003 - Madrid
 Teléf.: 91 444 52 00 - Fax: 91 448 30 59
 Correo Electrónico: madrid@epypsa.es





Localización




Calificación Pormenorizada	Sector
Alineaciones	Ámbitos de Planeamiento
Equip. Sist. Local	Ámbitos Especiales de Infraestructuras
Equip. Sist. General	Ámbitos de Planeamiento en La Manga
Equipamiento Vinculante	Polígonos de La Manga
Espacios Libres Vinculante	Subpolígonos de la Manga
Espacios Libres Sist. Local	Mojones Dominio Público - Costas
Espacios Libres Sist. General	DPMT
Espacios Libres Dominio Público	RIBERA DE MAR
Dominio Público	Z.M.T.
Vial Peatonal	Líneas Dominio Público-Costas
Vial Peatonal de Sist. General	Dominio Público Marítimo Terrestre
Vial Vinculante	Ribera de mar
Vial Rodado	Servidumbre de protección
Vial de Sist. General	Servidumbre de tránsito
Vial Existente fuera de municipio	Zona Marítimo Terrestre
Afecciones	Red de Carreteras/Dominio Público
Servidumbre de Tránsito del Canal	Vales orientativos
Servidumbre de Policía del Canal	Sistema General de Comunicaciones e Infraestructuras
Servidumbre de la Carretera AP-7	Suelo no urbanizable de Protección Específica de Infraestructuras
Límite de la edificación. Afección AP-7	Suelo no urbanizable de Protección Específica de Vías Peculiares
Línea eléctrica de alta tensión	

ESCALA: 1 / 2.000

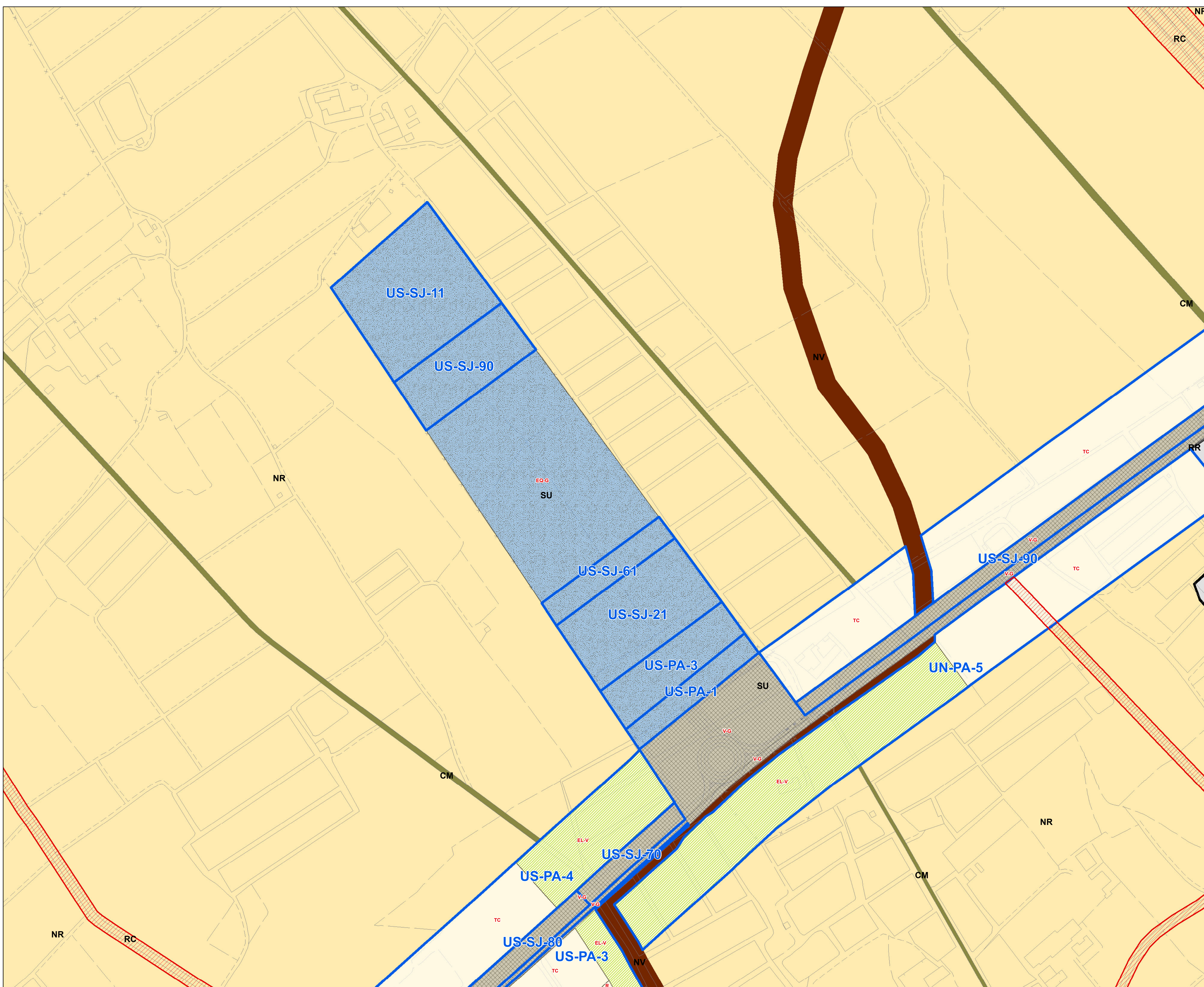
Firmas

Emiliano Sanz
 Ingeniero de Caminos



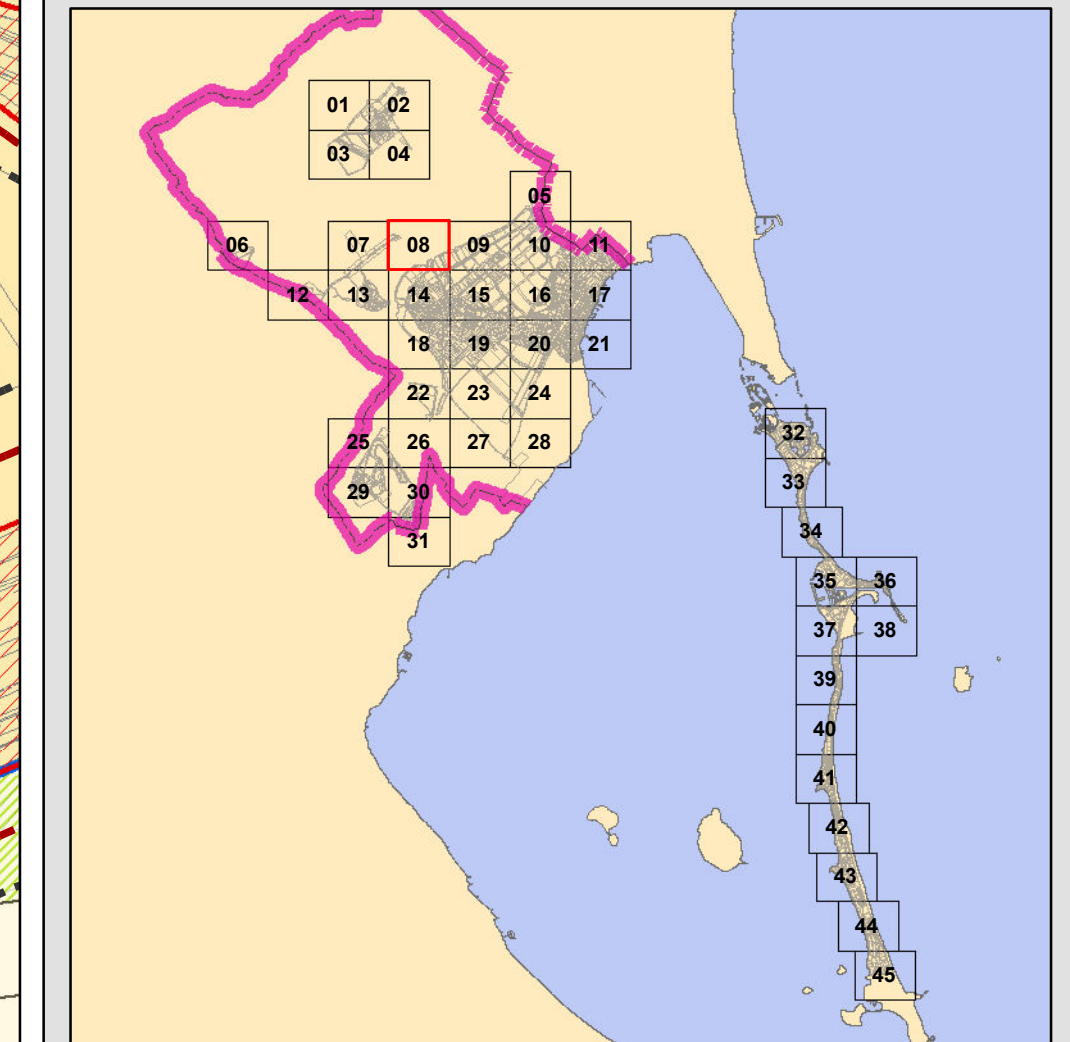
ORDENACIÓN PORMENORIZADA
 Hoja 07 de 45

ESTUDIOS, PROYECTOS Y PLANIFICACIÓN, S.A.
 José Abascal 32, 6º Dcha. 28003 - Madrid
 Teléf.: 91 444 52 00 - Fax: 91 448 30 59
 Correo Electrónico: madrid@epypsa.es





Localización

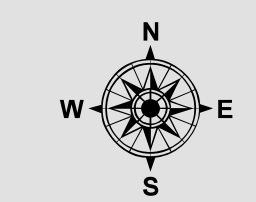


Calificación Pormenorizada	Sector
Alineaciones	Ámbitos de Planeamiento
Equip. Sist. Local	Planes Especiales de Infraestructuras
Equip. Sist. General	Ámbitos de Planeamiento en La Manga
Equipamiento Vinculante	Polígonos de La Manga
Espacio Libre Vinculante	Subpolígonos de la Manga
Espacios Libres Sist. Local	Mojones Dominio Público - Costas
Espacios Libres Sist. General	DRMIT
Espacios Libres Dominio Público	RIBERA DE MAR
Dominio Público	Z.M.T.
Vialidad Peatonal	Líneas Dominio Público-Costas
Vialidad Peatonal de Sist. General	Dominio Público Marítimo Terrestre
Vialidad Vinculante	Ribera de mar
Vialidad Rodada	Servidumbre de protección
Vialidad de Sist. General	Servidumbre de tránsito
Vial Existente fuera de municipio	Zona Marítimo Terrestre
Afecciones	Red de Carreteras/Dominio Público
Servidumbre de Tránsito del Canal	Vales orientativos
Servidumbre de Policía del Canal	Sistema General de Comunicaciones e Infraestructuras
Servidumbre de la Carretera AP-7	Suelo no urbanizable de Protección Específica de Infraestructuras
Límite de edificación. Afección AP-7	Suelo no urbanizable de Protección Específica de Vías Peculiares
	Línea eléctrica de alta tensión

ESCALA: 1 / 2.000

Firmas

Emiliano Sanz
 Emiliano Sanz
 Ingeniero de Caminos



ORDENACIÓN PORMENORIZADA
 Hoja 08 de 45

ESTUDIOS, PROYECTOS Y PLANIFICACIÓN, S.A.
 José Abascal 32, 6º Dcha. 28003 - Madrid
 Teléf.: 91 444 52 00 - Fax: 91 448 30 59
 Correo Electrónico: madrid@epypsa.es

